
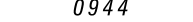
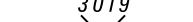
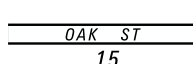







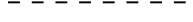





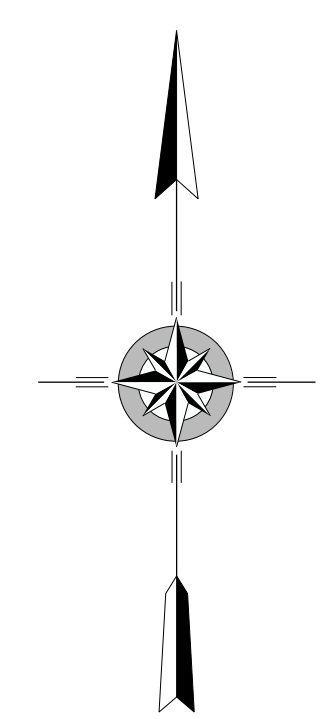
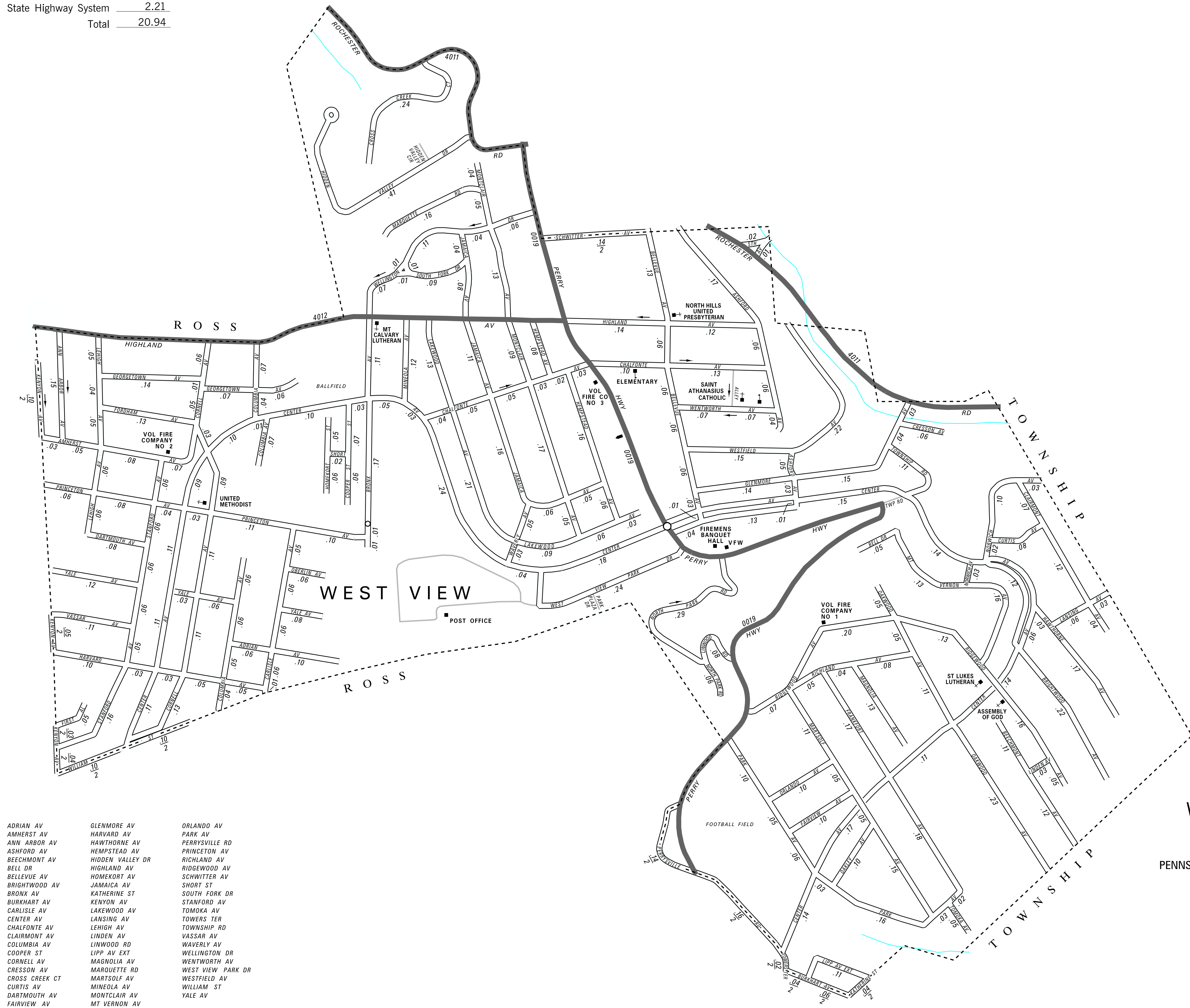


TOTAL MILES
 Borough Road System 18.73
 State Highway System 2.21
 Total 20.94

POPULATION 6,771
 (2010 Census)

LEGEND

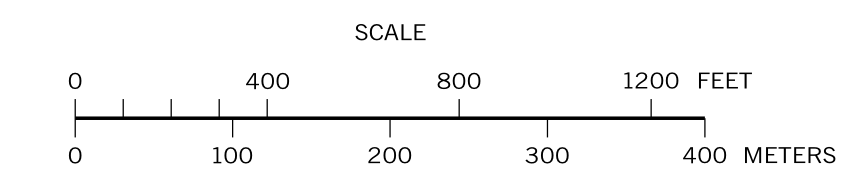
-  LIMITED ACCESS HIGHWAY
-  STATE ROUTE AND NUMBER
-  STATE MAINTAINED BRIDGE ON BOROUGH STREET
-  BOROUGH STREET NAME AND SEGMENT LENGTH IN MILES
-  TURNBACK BOROUGH STREET
-  BOROUGH ALLEY
-  OTHER ROAD
-  RAILROAD
-  STATE BOUNDARY
-  COUNTY BOUNDARY
-  TOWNSHIP BOUNDARY
-  CITY BOUNDARY
-  BOROUGH BOUNDARY
-  MUNICIPAL BUILDING
-  SPLIT MILEAGE BETWEEN MUNICIPALITIES
-  SCHOOL, COLLEGE OR UNIVERSITY
-  POINT OF INTEREST



WEST VIEW BOROUGH
 ALLEGHENY COUNTY

PREPARED BY THE
 PENNSYLVANIA DEPARTMENT OF TRANSPORTATION
 BUREAU OF PLANNING AND RESEARCH
 GEOGRAPHIC INFORMATION DIVISION
 IN COOPERATION WITH THE
 U.S. DEPARTMENT OF TRANSPORTATION
 FEDERAL HIGHWAY ADMINISTRATION

AND
 MUNICIPAL SERVICES DISTRICT 11-0
 MUNICIPAL CODE 02 474
 REVISED PER FORM 990 DATED 10-21-15



- ADRIAN AV
- AMHERST AV
- ANN ARBOR AV
- ASHFORD AV
- BEECHMONT AV
- BELL DR
- BELLEVUE AV
- BRIGHTWOOD AV
- BRONX AV
- BURKHART AV
- CARLISLE AV
- CENTER AV
- CHALFONTE AV
- CLAIRMONT AV
- COLUMBIA AV
- COOPER ST
- CORNELL AV
- CRESSON AV
- CROSS CREEK CT
- CURTIS AV
- DARTMOUTH AV
- FAIRVIEW AV
- FIFTH AV
- FIRST AL
- FORDHAM AV
- FRANKFORT AV
- GEORGETOWN AV
- GLENMORE AV
- HARVARD AV
- HAWTHORNE AV
- HEMPSTEAD AV
- HIDDEN VALLEY DR
- HIGHLAND AV
- HOMEKORT AV
- JAMAICA AV
- KATHERINE ST
- KENYON AV
- LAKEWOOD AV
- LANSING AV
- LEHIGH AV
- LINDEN AV
- LINWOOD RD
- LIPP AV EXT
- MAGNOLIA AV
- MARQUETTE RD
- MARTSOLF AV
- MINEOLA AV
- MONTCLAIR AV
- MT VERNON AV
- NORTH PARK RD
- NORWICH AV
- OAKLEY AV
- OAKWOOD AV
- OBERLIN AV
- ORLANDO AV
- PARK AV
- PERRYVILLE RD
- PRINCETON AV
- RICHLAND AV
- RIDGEWOOD AV
- SCHWITTER AV
- SHORT ST
- SOUTH FORK DR
- STANFORD AV
- TOMOKA AV
- TOWERS TER
- TOWNSHIP RD
- VASSAR AV
- WAVERLY AV
- WELLINGTON DR
- WENTWORTH AV
- WEST VIEW PARK DR
- WESTFIELD AV
- WILLIAM ST
- YALE AV