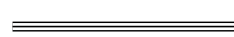


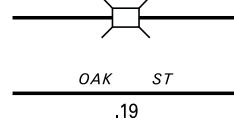










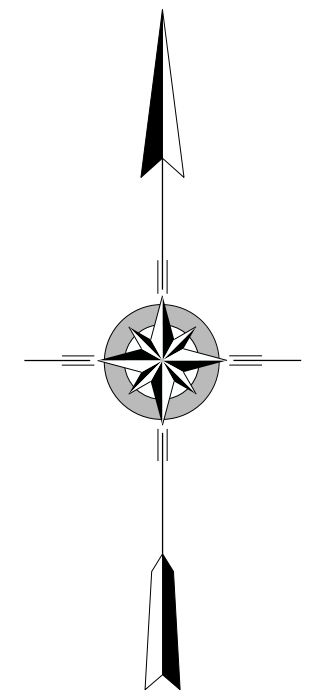


LEGEND

-  LIMITED ACCESS HIGHWAY
-  STATE ROUTE AND NUMBER
-  STATE MAINTAINED BRIDGE ON CITY STREET
-  CITY STREET NAME AND SEGMENT LENGTH IN MILES
-  TURNBACK CITY STREET
-  OTHER ROAD
-  COUNTY ROAD
-  RAILROAD
-  STATE BOUNDARY
-  COUNTY BOUNDARY
-  TOWNSHIP BOUNDARY
-  CITY OR BOROUGH BOUNDARY
-  MUNICIPAL BUILDING
-  SPLIT MILEAGE BETWEEN MUNICIPALITIES

TOTAL MILES
 City Street System 21.67*
 State Highway System 3.26
 Total 24.93

* Includes ACT 32 Turnback Mileage of 0.93



- ANTWERP AV
- ARCH ST
- AURILES ST
- BACH AV
- BARRARA AV
- BURKE AL
- BURNS AV
- CAMP AV
- CATHARINE ST
- CEDAR ST
- CHESTNUT ST
- CHURCH ST
- CLARK ST
- CLEARVIEW AV
- CLONNEL ST
- COCHRAN AV
- COURTAVEN AV
- DELL ST
- DONEY ST
- DUNELINE ST
- EARL ST
- EDITH ST
- ELM AV
- ERWIN ST
- FAIRMONT AV
- FENDALE AV
- FIFTH ST
- FIRST ST
- FOSTER AV
- FOURTH ST
- FRIENDSHIP ST
- GOLDSTROM LA
- GRAFF AV
- GRANT AV
- HAMILTON AV
- HARDEN AV
- HILLMAN AV
- HERMAN AV
- HERO AV
- HIGH ST
- HIGHLAND AV
- HILL ST
- HILLVIEW ST
- HINNERMAN ST
- HUDSON AV
- KAMLER ST
- KARL AV
- KENNEDY AV
- KINSLEY AV
- KLERE ST
- LIBERTY ST
- LIBRARY PL
- LINCOLN AV
- LINDEN ST
- LINE AL
- LIPPENCOT ST
- LOWERY AV
- MAPLE ST
- MARION ST
- MARYLAND AV
- MEDOW ST
- MEHAFFEY AV
- MIFFLIN ST
- MILLER AV
- MONTEREY ST
- NORMAN ST
- OAK ST
- OAKMONT AV
- OLIVER AV
- ORCHARD CT
- OVERLAND AV
- PARKER ST
- PATTERSON AV
- PETER ST
- PURL ST
- PITTS AV
- PRISCILLA AV
- RICHFORD ST
- ROSS ST
- ROSSNER AV
- SAINTE CLAIR ST
- SAVY ST
- SECOND ST
- SEVENTH ST
- SERRA ST
- SHERMAN AV
- SHORT AV
- SIXTH ST
- STATE ST
- THIRD ST
- TROY ST
- UNION ST
- VIOLA AV
- WALNUT AV
- WHITFIELD AV
- WILLIAMS ST
- WILMOT ST
- WOOL ST
- WYLIE AV

POPULATION 5,565
 (2010 Census)

CITY OF DUQUESNE
 ALLEGHENY COUNTY

PREPARED BY THE
 PENNSYLVANIA DEPARTMENT OF TRANSPORTATION
 BUREAU OF PLANNING AND RESEARCH
 GEOGRAPHIC INFORMATION DIVISION
 IN COOPERATION WITH THE
 U.S. DEPARTMENT OF TRANSPORTATION
 FEDERAL HIGHWAY ADMINISTRATION
 MUNICIPAL CODE 02 303
 REVISED PER FORM 990 DATED 2-17-16

