
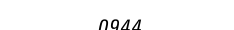
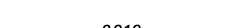
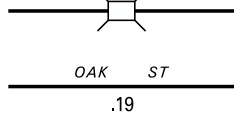












**LEGEND**

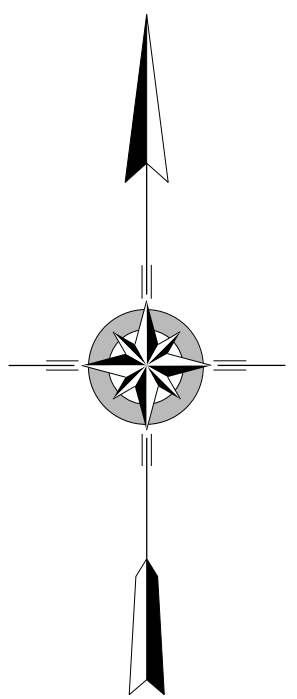
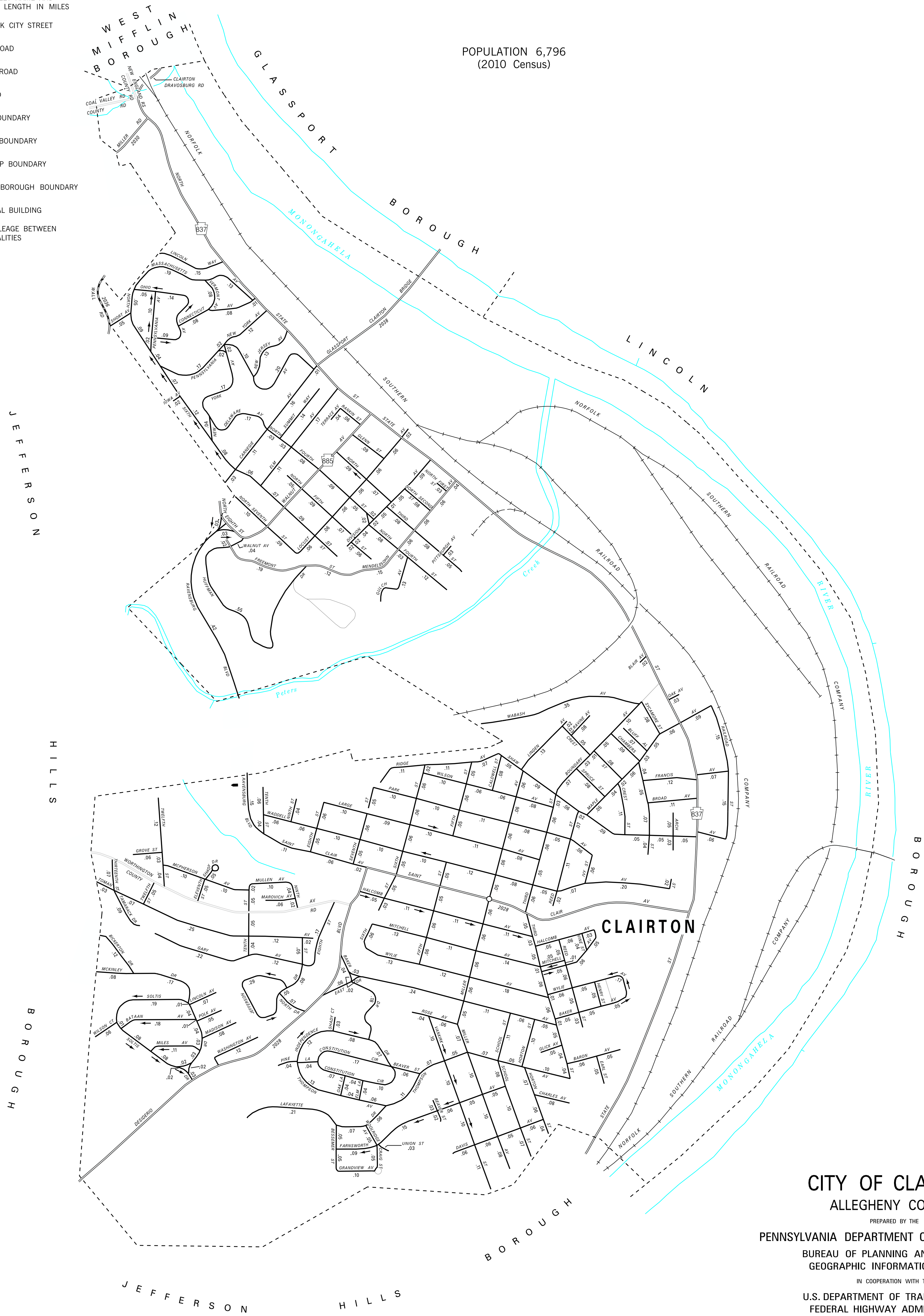
-  LIMITED ACCESS HIGHWAY
-  STATE ROUTE AND NUMBER
-  STATE MAINTAINED BRIDGE ON CITY STREET
-  CITY STREET NAME AND SEGMENT LENGTH IN MILES
-  TURNBACK CITY STREET
-  OTHER ROAD
-  COUNTY ROAD
-  RAILROAD
-  STATE BOUNDARY
-  COUNTY BOUNDARY
-  TOWNSHIP BOUNDARY
-  CITY OR BOROUGH BOUNDARY
-  MUNICIPAL BUILDING
-  SPLIT MILEAGE BETWEEN MUNICIPALITIES

TOTAL MILES	
City Street System	29.12*
State Highway System	5.72
Total	34.84

\* Includes ACT 32 Turnback Mileage of 0.70

POPULATION 6,796  
(2010 Census)

- ARCH ST
- BAKER AV
- BARN AV
- BATAAN AV
- BEAVER ST
- BESSMER ST
- BICKERTON DR
- BLAIR AV
- BLUFF AL
- BOUNDARY AV
- BROAD AV
- CALDWELL ST
- CARNEGIE AV
- CHAMBERS ST
- CHARLES AV
- CONNECTICUT AV
- CONSTITUTION CIR
- CRAG ST
- CREST ST
- DAVIS AV
- DELAWARE AV
- DIVISION AV
- EARL ST
- EASE DR
- EIGHTH ST
- ELEVENTH ST
- ELM AV
- ELM LA
- FARNSWORTH AV
- FIFTH ST
- FRANCIS AV
- FRANKLIN DR
- LAFAYETTE DR
- LARGE AV
- LINCOLN AV
- LINCOLN WAY
- LINDEN AV
- LOCUST AV
- MADISON AV
- MAPLE AV
- MAROVICH AV
- MASSACHUSETTS AV
- MCKINLEY DR
- MCPHERSON AV
- MENDELSON AV
- MILES AV
- MILLER AV
- MITCHELL AV
- MULLEN AV
- NEW JERSEY AV
- NINTH ST
- NORTH DR
- NORTH FIFTH ST
- NORTH FIRST ST
- NORTH FOURTH ST
- NORTH SECOND ST
- NORTH SEVENTH ST
- NORTH SIXTH ST
- NORTH THIRD ST
- OAK AV
- OAK LA
- OHIO AV
- PARK AV
- PENNSYLVANIA AV
- PINE LA
- PITTSBURGH AV
- POLK AV
- RAILROAD ST
- RANKIN ST
- RAVENSBURG BLVD
- RAVINE AV
- REED ST
- RIDGE AV
- ROSE AV
- SAINT CLAIR AV
- SCHOOL ST
- SEVENTH ST
- SHADY CT
- SHADY DR
- SHAW AV
- SHORT AV
- SIXTH ST
- SOLIS DR
- SPRUCE ST
- SUMMIT WAY
- SYCAMORE ST
- TAMARACK DR
- TENTH ST
- TERRACE AV
- THIRD ST
- THIRTEENTH ST
- THOMPSON AV
- TOMAN AV
- TRELFIN ST
- UNION ST
- VAN KIRK ST
- VERMONT AV
- VINE ST
- WABASH AV
- WADDELL AV
- WALNUT AV
- WASHINGTON AV
- WILSON AV
- WILSON CT
- WOLDRIDGE AV
- WYLIE AV



**CITY OF CLAIRTON**  
ALLEGHENY COUNTY

PREPARED BY THE  
PENNSYLVANIA DEPARTMENT OF TRANSPORTATION  
BUREAU OF PLANNING AND RESEARCH  
GEOGRAPHIC INFORMATION DIVISION  
IN COOPERATION WITH THE  
U.S. DEPARTMENT OF TRANSPORTATION  
FEDERAL HIGHWAY ADMINISTRATION  
MUNICIPAL CODE 02 302  
REVISED PER FORM 990 DATED 8-2-06

